







**Legenda**

-  Confine Comunale
-  Pali elettrodotti (Fonte TERNA)
-  Area di salvaguardia archeologica (Fonte PRG)
-  Centro di pericolo RIR (Fonte PRG)
-  Fascia di rispetto RIR (Fonte PRG)
-  Punti di captazione acqua potabile e relative fasce di rispetto (Studio geologico)
-  Fascia di rispetto cimiteriale (Fonte PRG)
-  Fascia di rispetto corsi d'acqua (Studio geologico)
-  Fascia di rispetto depuratore (Fonte PRG)
-  Tracciato elettrodotti (Fonte TERNA)
-  Zona di rispetto (Fonte PRG)
-  Aree di rispetto dei corsi d'acqua [150m] (Fonte SIBA)
-  Perimetro Parco della Brughiera Briantea [PLIS] (Fonte PRG)
-  Area di frana attiva (Studio geologico)
-  Area di frana quiescente (Studio geologico)

**Base Afg di Novedrate**

-  Afg\_Corsi d'acqua
-  Afg\_Curve di Livello
-  Afg\_Elementi lineari
-  Afg\_Edifici

**Inquadramento territoriale**

